









Les dynamiques territoriales du Brésil, reflet d'une puissance émergente

A - Des territoires inégalement développés, plus ou moins intégrés à la mondialisation




-  Le Sud-est : cœur de la puissance brésilienne à haut niveau de développement (industries, services)
-  Le Sud : une région dynamique intégrée au cœur de la puissance brésilienne
-  Le Centre-Ouest : une région au fort développement agricole, qualifiée de « ferme du monde »
-  Le Nordeste : une pauvreté persistante, en retrait de développement
-  Le Nord amazonien : fronts pionniers en voie d'intégration et espaces de réserves.

B - Un territoire riche, incomplètement métropolisé et maîtrisé





Des richesses

-  Les principaux gisements d'hydrocarbures et miniers
-  D'extraordinaires réserves aquifères
-  Le cœur industriel du Brésil




Une hiérarchisation urbaine

-  ville de rayonnement mondial, centre d'impulsion de la mondialisation
-  principales métropoles décisionnelles  autres pôles urbains majeurs

Les dynamiques du territoire

-  Les principaux axes fluviaux
-  Les principaux axes terrestres
-  Les flux principaux internes
-  Les fronts pionniers

C - Un territoire qui s'ouvre à la mondialisation

-  Des interfaces maritimes majeures ouvertes sur le monde
-  Principaux ports (porte d'entrée maritime)
-  Des interfaces terrestres majeures