













# Légende

## 1 – Des territoires et des espaces très intégrés à la mondialisation

-  Des pays développés, espaces moteurs de la mondialisation...
-  ... qui sont reliés par des flux de marchandises, de capitaux et d'informations
-  Les Brics (Brésil, Russie, Inde, Chine, Afrique du Sud)
-  Les autres pays émergents (insertion en partie réussie des PVD dans la mondialisation)
-  Les principales villes mondiales
-  Les principales mégapoles pouvant être aussi de grandes façades maritimes
-  Des mégapoles émergentes et grandes façades maritimes mondiales

## 2 – Des territoires et des espaces inégalement intégrés ou en marge

-  Les pays exportateurs de pétrole, facteur d'intégration à la mondialisation
-  Etats dont une partie seulement du territoire est intégrée
-  Des territoires en marge de la mondialisation
-  Des zones d'exclusion : les plus grands mégabidonvilles (plus de 500 000 dans chacun d'entre eux)
-  Les principaux flux migratoires, symboles de l'inégal développement